

COMUNE DI VENEZIA

L.R. 11/2004 - Variante al VPRG Lido
Via Sandro Gallo - località Cà Bianca - Lido di Venezia
Identificazione catastale:
Comune di Venezia , Sezione VE fig.38 particelle : NCT 1002, 1031, 978

Proprietà:
Ali spa
"omissis"

Progettista:
Studio associato di architettura Michieletto e Morelli
"omissis"
Telefono "omissis"
e.mail: "omissis"
C.F./P.IVA "omissis"
Con:
arch. Paolo Michieletto - arch. Nicoletta Novello

C3

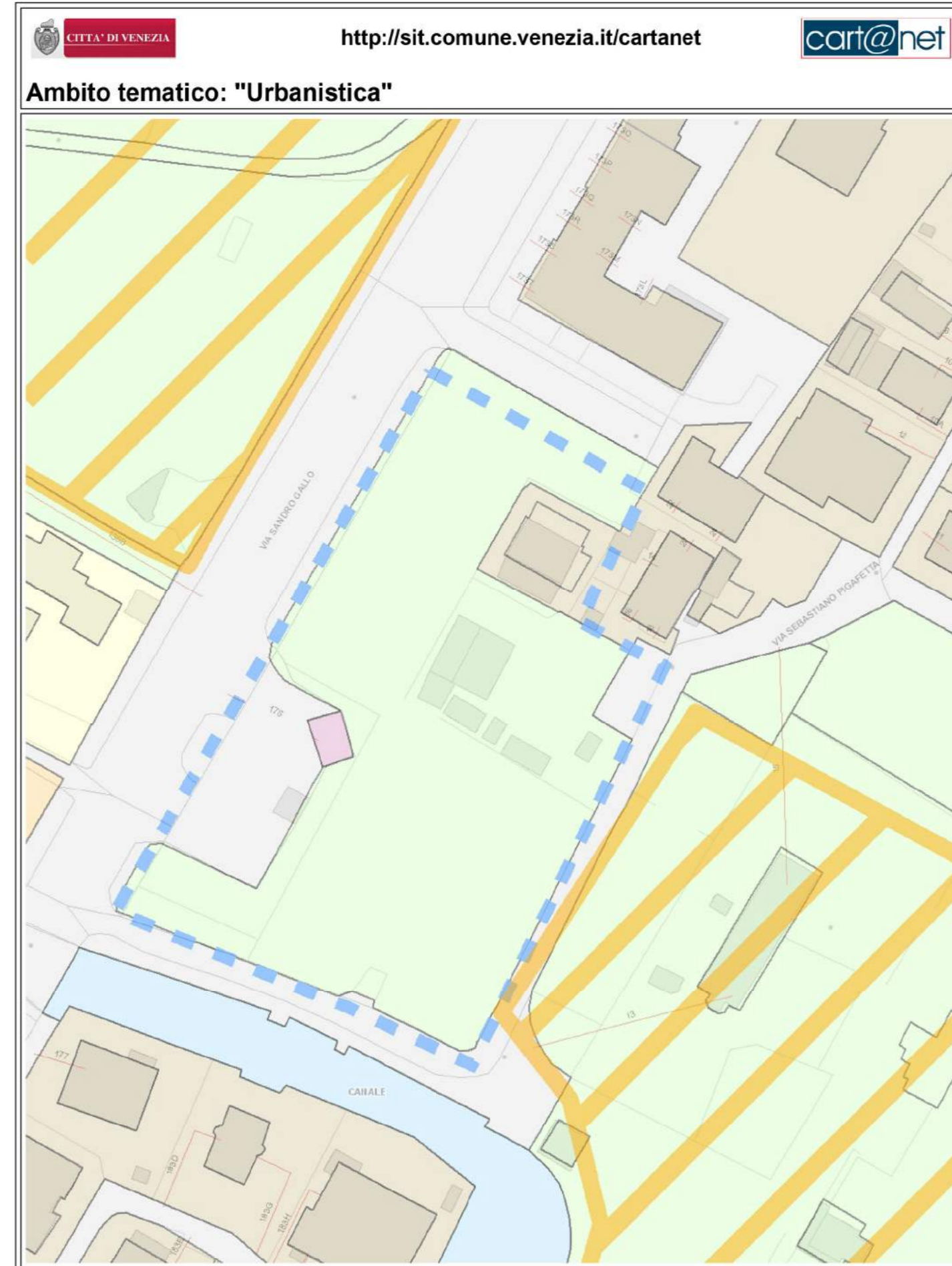
ESTRATTO VPRG : DESTINAZIONI D'USO
SCHEDE NORMATIVE STATO ATTUALE
SCHEDE NORMATIVE DI PROGETTO

Data
FEBBRAIO 2019

Scala
1:1000

At termini di legge si riserva la proprietà di questo elaborato che non potrà essere riprodotto, duplicato o reso noto a terzi in tutto o in parte, privo della firma autografata e del timbro o senza autorizzazione, secondo quanto previsto dalla Legge 22.04.1941 n. 633 - art. 2575.

ESTRATTO VPRG LIDO TAV.B3 : DESTINAZIONI D'USO



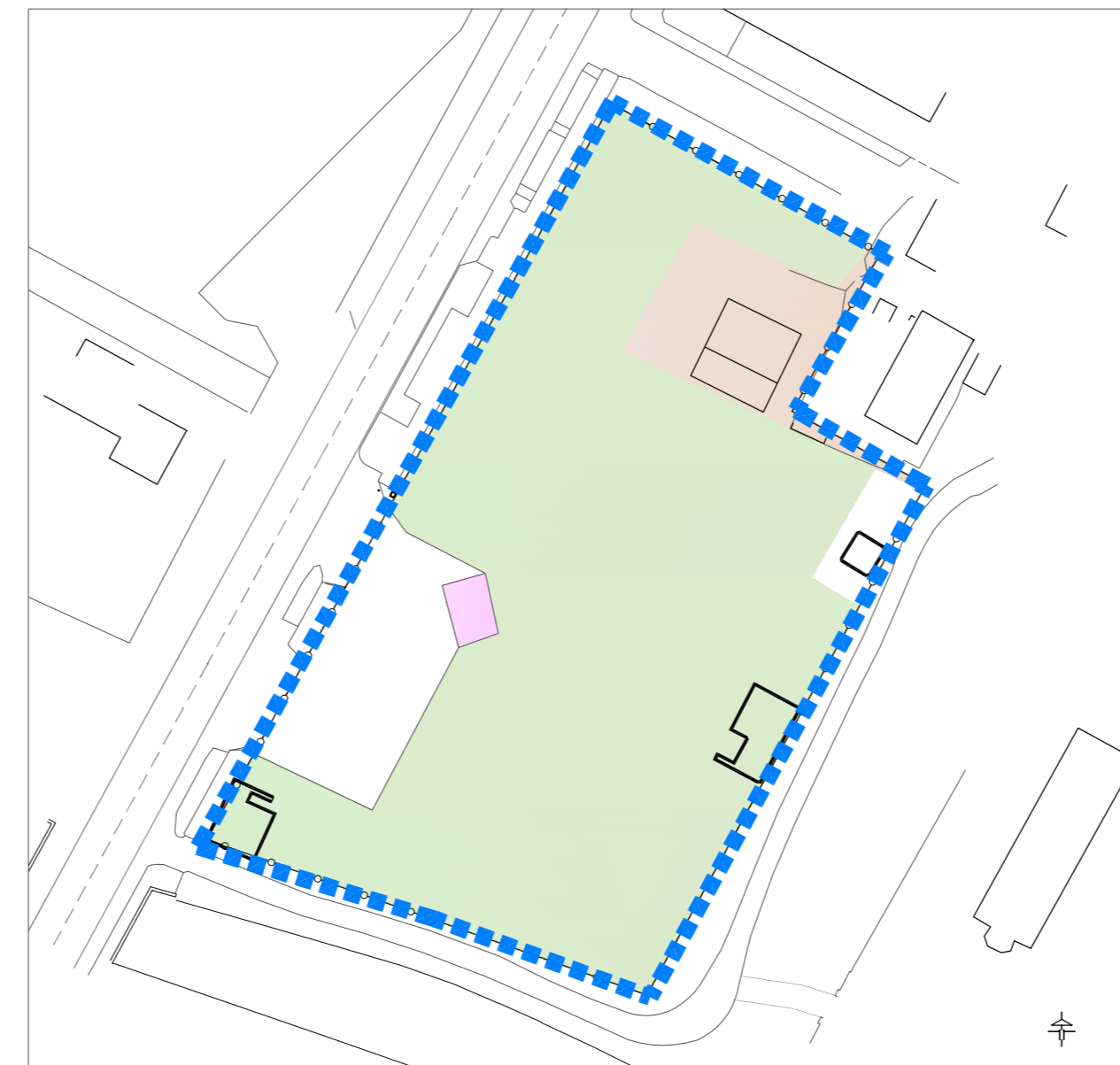
SCALA: 1:1.000
PROIEZIONE: GAUSS-BOAGA Fuso Est
DATUM: ROMA 40
CARTOGRAFIA: undefined

COORDINATE
N.O. E: 2.313.120 N: 5.030.530
S.E. E: 2.313.310 N: 5.030.300
DATA DI STAMPA: 11/09/2018

LEGENDA TEMATISMO: VPRG Lido Tav. B3 -Destinazioni uso

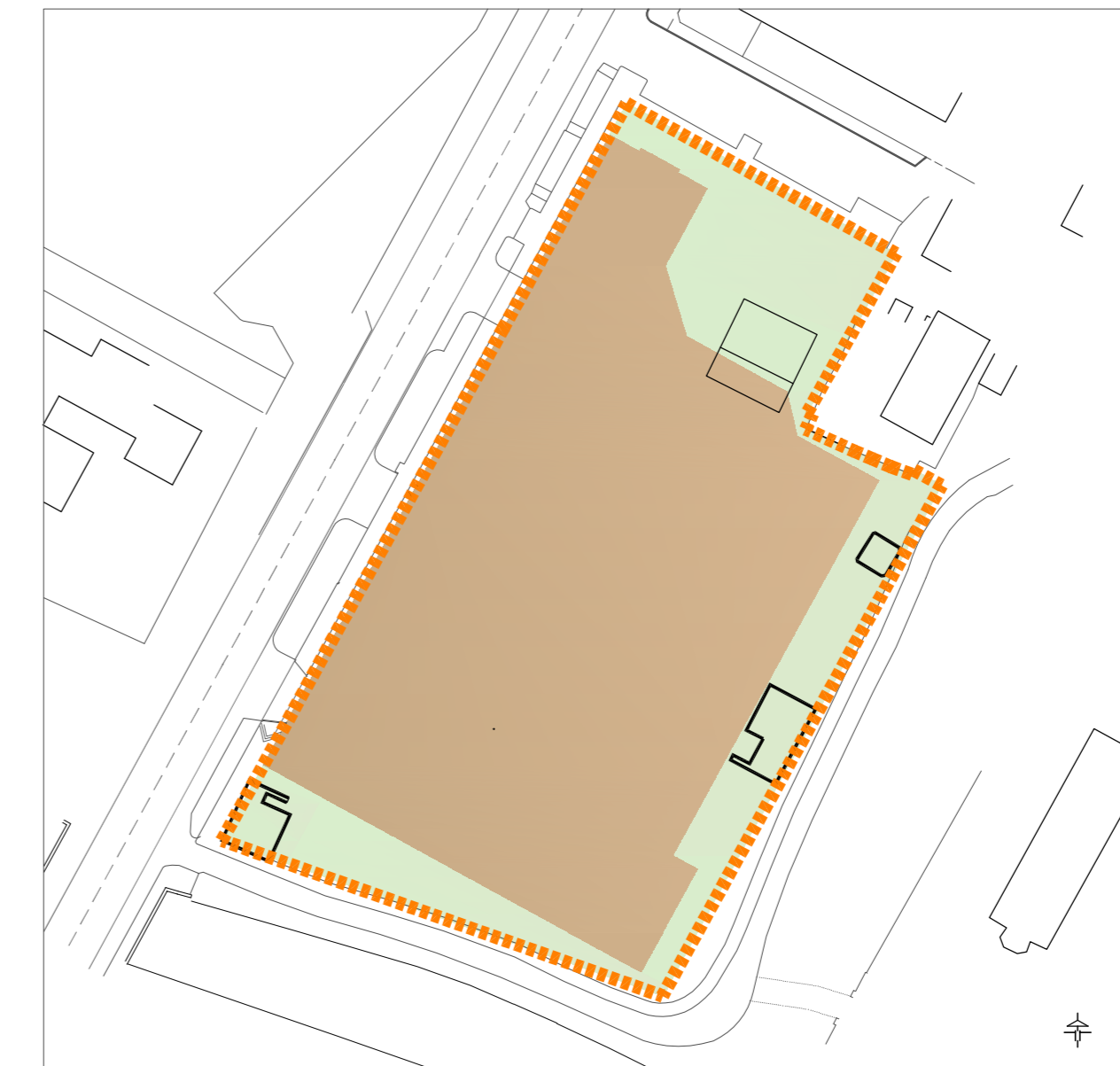
- Permessi di costruire in deroga
- Fasce di rispetto cimiteri
- Darsene
- 1 Hotel Des bains
- 2 Staff House
- 3 Hotel Excelsior
- 4 Malamocco
- Centri storici
- Riconversione funzionale
- Destinazioni d'uso**
- TXT**
- A - Aree per l'istruzione
- B - Aree per attrezzature di interesse comune
- C - Aree attrezzate a parco, per il gioco e lo sport
- CS - Centri storici
- D - Aree per parcheggi
- E - Arredo stradale
- F - Servizi pubblici
- G - Residenza
- H - Attività ed attrezzature turistiche edifici e pertinenze
- I - Attività ed attrezzature primarie
- L - Attività ed attrezzature secondarie
- M - Attività ed attrezzature terziarie edifici e pertinenze
- N - Parco territoriale
- NV - Nuova viabilità
- O - Viabilità esistente
- P - Arenili e murazzi
- PA - Percorsi acquei
- Q - Terminal
- T - Possibile riconversione funzionale
- U - Spazi per il tempo libero organizzato
- Vedi scheda
- Edifici**
- <all other values>
- COD**
- A - Aree per l'istruzione
- B - Aree per attrezzature di interesse comune
- C - Aree attrezzate a parco, per il gioco e lo sport
- CS - Centri storici
- D - Aree per parcheggi
- F - Servizi pubblici
- G - Residenza
- H - Attività ed attrezzature turistiche edifici e pertinenze
- I - Attività ed attrezzature primarie
- L - Attività ed attrezzature secondarie
- M - Attività ed attrezzature terziarie edifici e pertinenze
- N - Parco territoriale
- U - Spazi per il tempo libero organizzato
- Vedi scheda
- Aggiornamenti cartografici

SCHEDE NORMATIVE DESTINAZIONI D'USO: STATO DI FATTO



- Perimetro ambito ALI' spa
- Manufatti ex militari
- C Aree attrezzate a parco per il gioco e lo sport
- G Residenza
- D Aree per parcheggi
- O Viabilità esistente
- Permessi di costruire in deroga

SCHEDE NORMATIVE DESTINAZIONI D'USO: PROGETTO



- Perimetro ambito ALI' spa
- Manufatti ex militari
- C Aree attrezzate a parco per il gioco e lo sport
- M Attività ed attrezzature terziarie edifici e pertinenze Destinazione commerciale

SUPERFICIE AMBITO DI INTERVENTO	MQ 7579
C - AREA PER ATTREZZATURE GIOCO E LO SPORT	MQ 2016
M - ATTIVITA' PER ATTREZZATURE TERZIARIO EDIFICI E PERTINENZE DESTINAZIONE D'USO COMMERCIALE	MQ 5563